














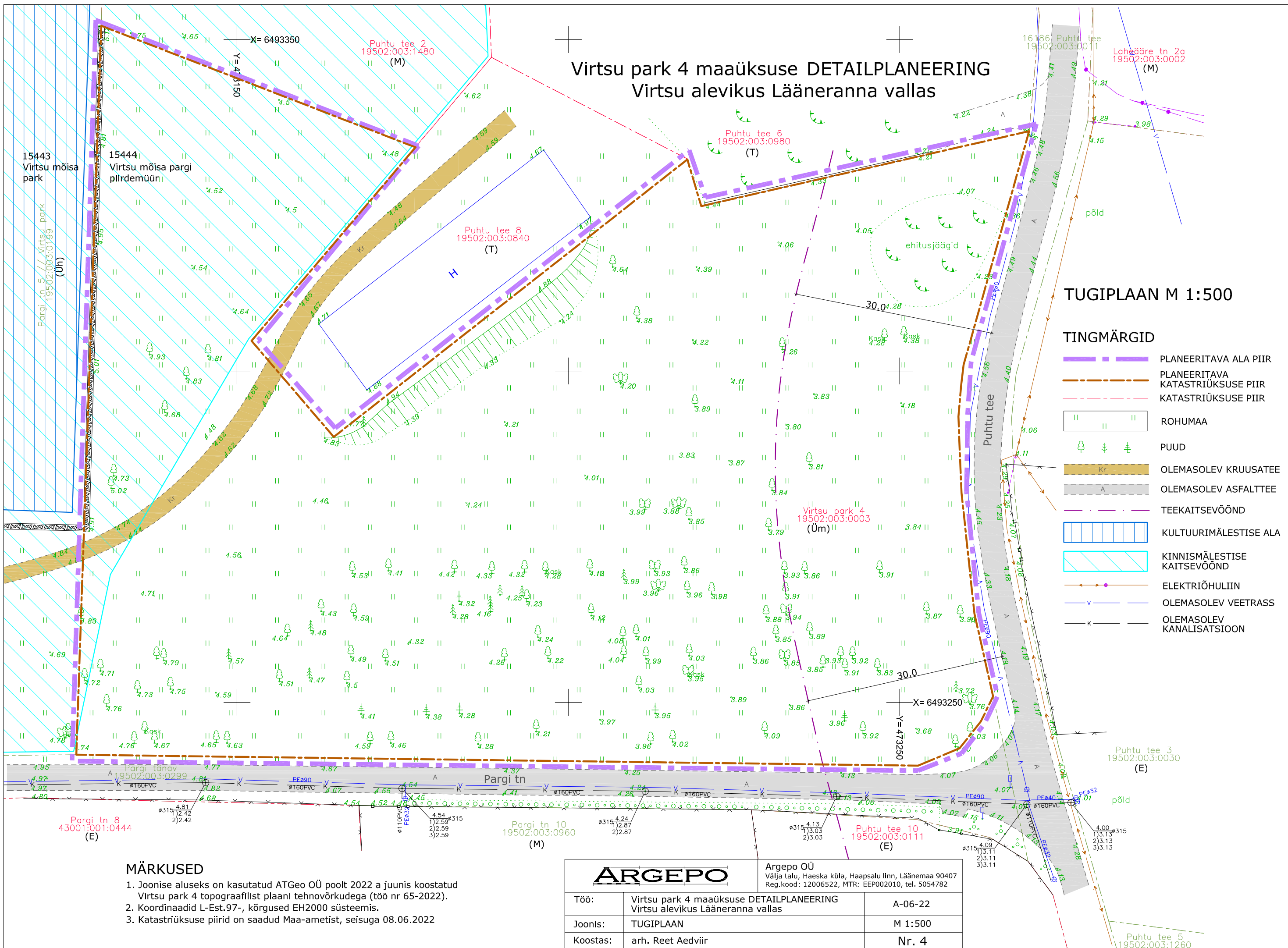
Virtsu park 4 maaüksuse DETAILPLANEERING

Virtsu alevikus Lääneranna vallas

TUGIPLAAN M 1:500

TINGMÄRGID

-  PLANEERITAVA ALA PIIR
-  PLANEERITAVA KATASTRÜKSUSE PIIR
-  KATASTRÜKSUSE PIIR
-  ROHUMAA
-  PUUD
-  OLEMASOLEV KRUISATEE
-  OLEMASOLEV ASFALTTEE
-  TEEKAITSEVÕOND
-  KULTUURIMÄLESTISE ALA
-  KINNISMÄLESTISE KAITSEVÕOND
-  ELEKTRIÕHULIIN
-  OLEMASOLEV VEETRASS
-  OLEMASOLEV KANALISATSIOON



MÄRKUSED

1. Joonise aluseks on kasutatud ATGeo OÜ poolt 2022 a juunis koostatud Virtsu park 4 topograafilist plaani tehnovrkudega (töö nr 65-2022).
2. Koordinaadid L-Est.97-, kõrgused EH2000 süsteemis.
3. Katastrüksuse piirid on saadud Maa-ametist, seisuga 08.06.2022

ARGEPO

Argepo OÜ
 Välja talu, Haeska küla, Haapsalu linn, Läänemaa 90407
 Reg.kood: 12006522, MTR: EEP002010, tel. 5054782

Töö:	Virtsu park 4 maaüksuse DETAILPLANEERING Virtsu alevikus Lääneranna vallas	A-06-22
Joonis:	TUGIPLAAN	M 1:500
Koostas:	arh. Reet Aedviir	Nr. 4